












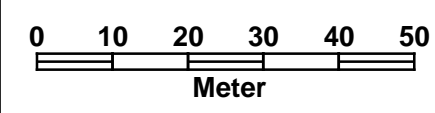





PBL 12-5 nr. 1 - BEBYGGELSE OG ANLEGG		LINJESYMBOL Juridiske linjer	
	Nærvarmeanlegg		Plangrense
PBL 12-5 nr. 2 - SMFRDSANL. OG TEKN. INFR.		Grense for arealformål	
	Kjøreveg		Byggegrense
	Annen veggrunn - tekniske anlegg		Bebyggelse som forutsettes fjernet
	Annen veggrunn - grøntareal		Regulert senterlinje
PBL 12-5 nr. 3 - GRØNNSTRUKTUR		PUNKTSYMBOL Juridiske punkt	
	Vegetasjonsskjerm		Avkjørsel
	Vegetasjonsskjerm/Turdrag		Innkjøring
			Utkjøring
		A	Påskrift



Målestokkrett 1:1000 i A3 utskrift

REGULERINGSPLAN FOR Nærvarmeanlegg på Loms vestside		Kartgrunnlag: FKB - GeoVekst	
		Koordinatsystem: Eurf 89 Sone32	
		Forslagsstiller: Lom kommune	
		Dato: 25.01.2013	
SAKSBEHANDLING ETTER PBL	Dato	Saksnr.	Sign
Kunngjøring av planoppstart	20.09.2012	34/2012	ØS
1. gongs behandling i det faste utvalet for plansaker	05.03.2013	7/2013	ØS
Offentleg ettersyn frå 07.03.13 til 19.04.13			ØS
2. gongs behandling i det faste utvalet for plansaker			
Offentleg ettersyn frå xx.xx.xx til xx.xx.xx			
3. gongs behandling i det faste utvalet for plansaker			
Kommunestyrets vedtak			
		Planen er utarbeidd av:	
		Lom kommune, MTN	
		ØS	
6856440		Tegningsnr.	