



**Lom  
kommune**

## DETALJREGULERINGSPLAN FOR OMONDJORDET MASSETAK

**Planid. 34340006**


Planforslag 14.03.2024

Planen er utarbeidd av Felles plankontor for  
Lom og Skjåk.

Kartgrunnlag FKB 14.03.24. Euref 89 Sone 32. Ekv.dist. 1m

### Teiknforklaring






#### REGULERINGSFORMÅL

-  Råstoffutvinning
-  Landbruksformål
-  Køyreveg
-  Annan veggrunn - grøntareal

#### FARESONE

-  Flaumfare

#### LINE- OG PUNKTSYMBOL

-  Plangrense
-  Grense for arealformål
-  Grense for faresoner
-  Regulert senterlinje
-  Avkøyrsel

SAKSBEHANDLING - PLAN OG	SAKSNR	DATO	SIGN
Varsel om oppstart av planarbeidet		27.06.2023	OPE
Behandling i Samfunnsutvalet	PS 2024/14	22.04.2024	OPE
1. gongs behandling i Formannskapet	PS 2024/23	23.04.2024	OPE
1. Offentleg ettersyn og høyring av planforslag	24.04 - 13.04.2024		OPE
2. gongs behandling i Formannskapet			
Vedtak av planen i kommunestyret			